

**UCHWAŁA NR XIX/112/2020
RADY GMINY ŁONIÓW**

z dnia 29 października 2020 r.

w sprawie zaliczenia dróg do kategorii dróg gminnych oraz ustalenia ich przebiegu

Na podstawie art. 18 ust 2 pkt 15 ustawy z dnia 8 marca 1990 r, o samorządzie gminnym (t. j. Dz. U. 2020. 713 z późn. zm.) oraz art, 7 ustawy z dnia 21 marca 1985 r., o drogach publicznych (t. j. Dz. U. r. 2020. 470 z późn, zm.) po uzyskaniu opinii Zarządu Powiatu w Sandomierzu – Rada Gminy Łoniów uchwała, co następuje;

§ 1.

Zalicza się do kategorii dróg gminnych drogi o znaczeniu lokalnym nie zaliczone do innych kategorii, stanowiące uzupełnienie sieci dróg służących miejscowym potrzebom, zgodnie z wykazem stanowiącym załącznik Nr 1 do niniejszej uchwały.

§ 2.

Ustala przebieg dróg gminnych na mapach stanowiących załączniki graficzne Nr 2, 3, 4, 5 do niniejszej uchwały.

§ 3.

Wykonaniu uchwały powierza się Wójtowi Gminy Łoniów.

§ 4.

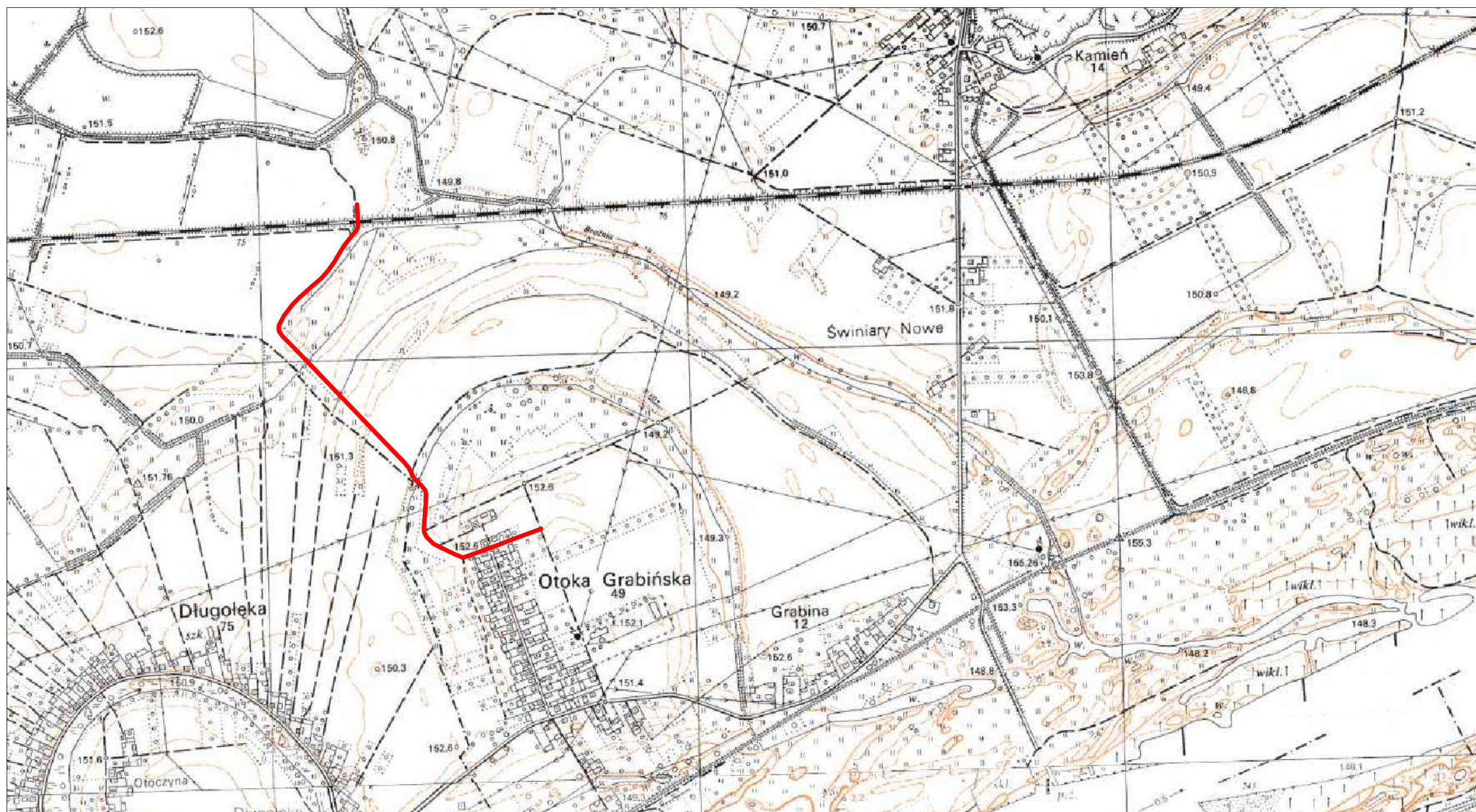
Uchwała podlega Ogłoszeniu w Dzienniku Urzędowym Województwa Świętokrzyskiego i wchodzi w życie po upływie 14 dni od dnia ogłoszenia.

Przewodniczący Rady Gminy

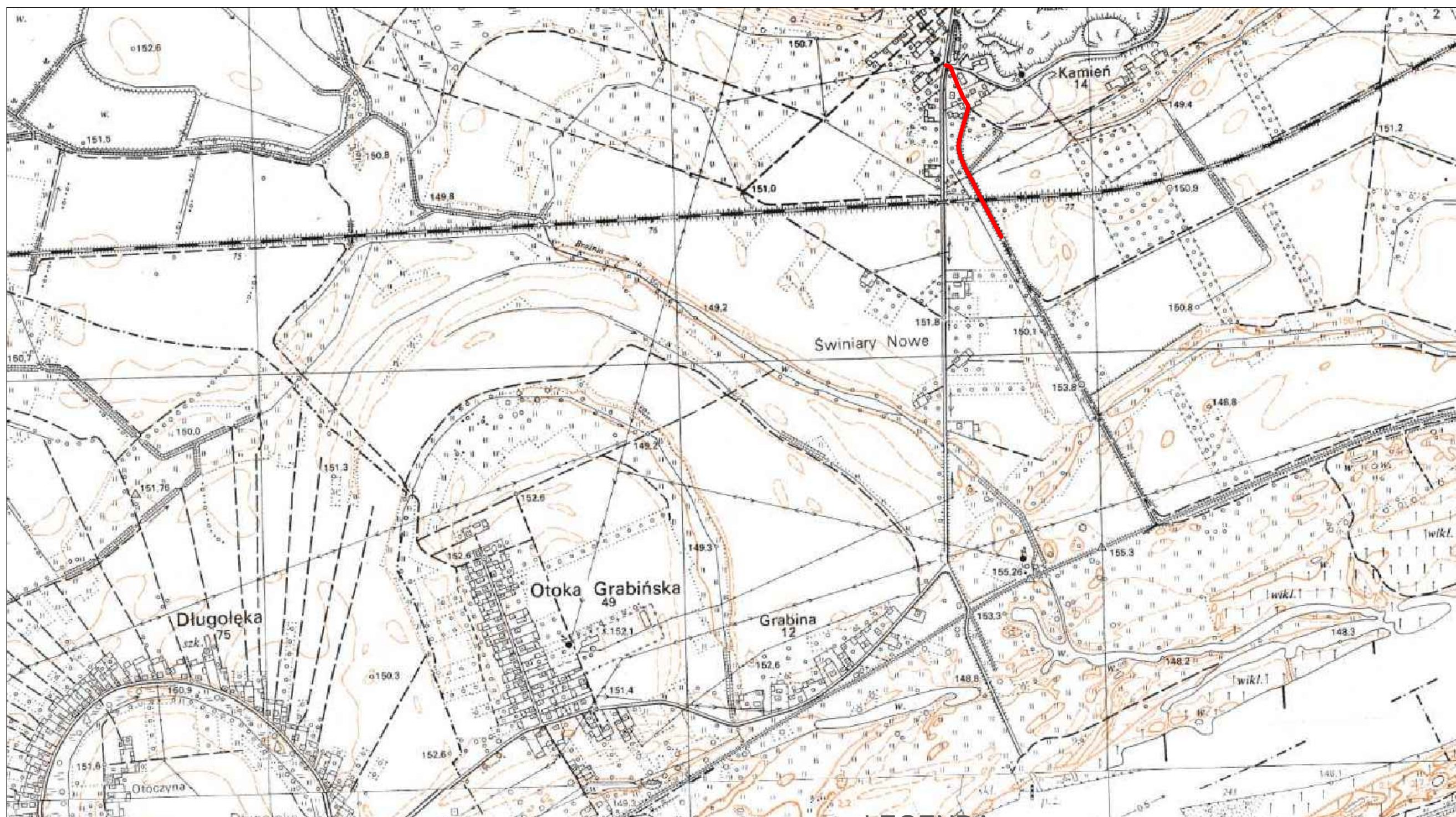
Radosław Smalera

**Wykaz dróg gminnych zaliczonych
do kategorii dróg gminnych**


Lp.	Nazwa drogi	Przebieg drogi	Długość drogi (km)
1	Otoka - Zawidza	Zlokalizowana na działkach o nr ewid. 981, 932/4, 935, 938, 943 obręb Otoka Grabińska	1,288 km
2	Świniary Nowe – Wał Wisły	Zlokalizowana na działkach o nr ewid. 777, 778, 780, 612 obręb Świniary	0,445 km
3	Świniary - Karasiówki – Darnów	Zlokalizowana na działkach o nr ewid. 830, 612, 722 obręb Świniary	0,866 km
4	Piaseczno – Bogoria	Zlokalizowana na działkach o nr ewid. 380/2, 417, 380/3 obręb Piaseczno, 640 obręb Świniary, 54 obręb Bogoria Świniarska	1,438 km



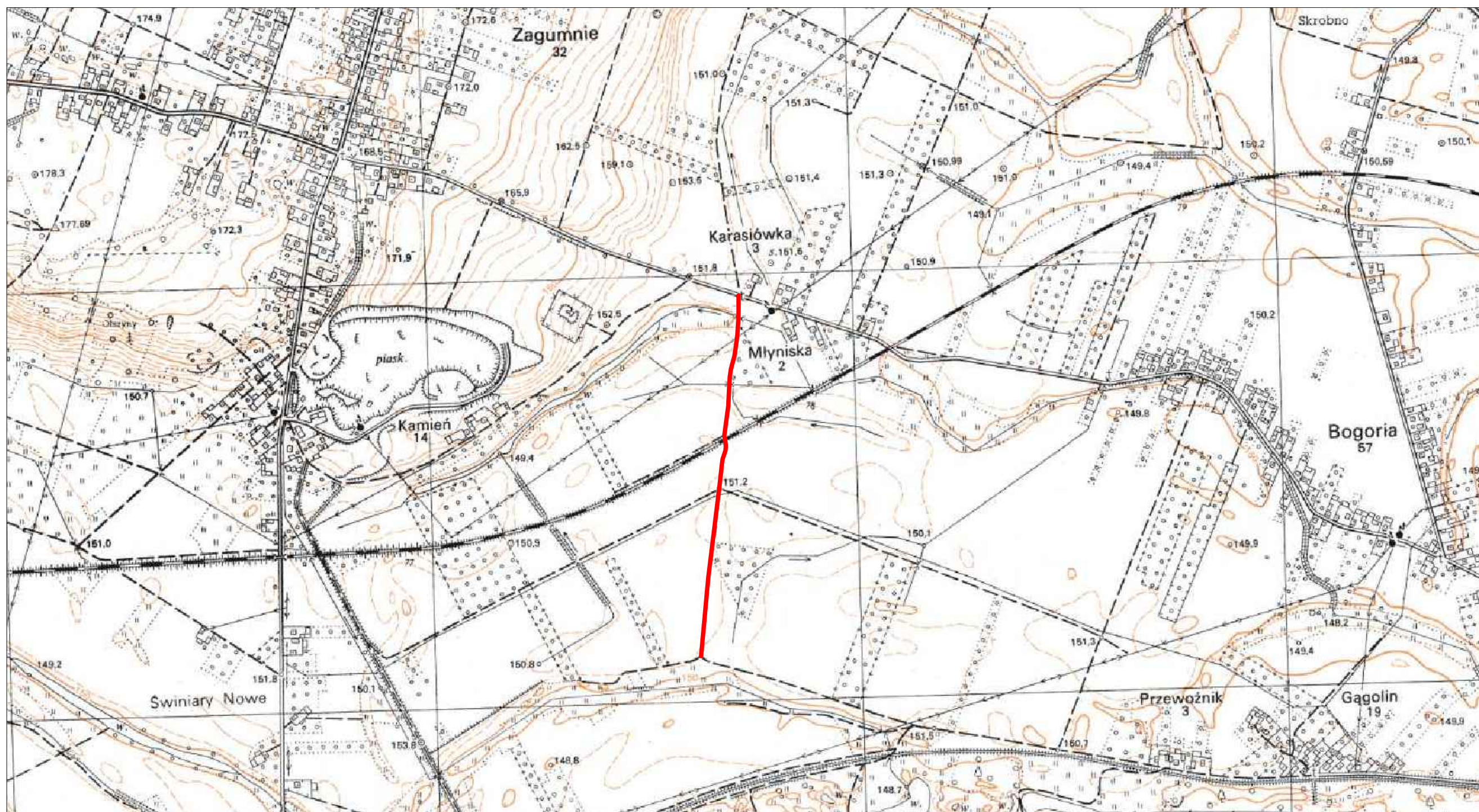
LEGENDA: Skala: 1 : 10 000
— Przebieg drogi Otoka - Zawidza
Załącznik Nr 2 do Uchwały Nr XIX/112/2020
Rady Gminy Łoniów z dnia 29.10.2020 roku



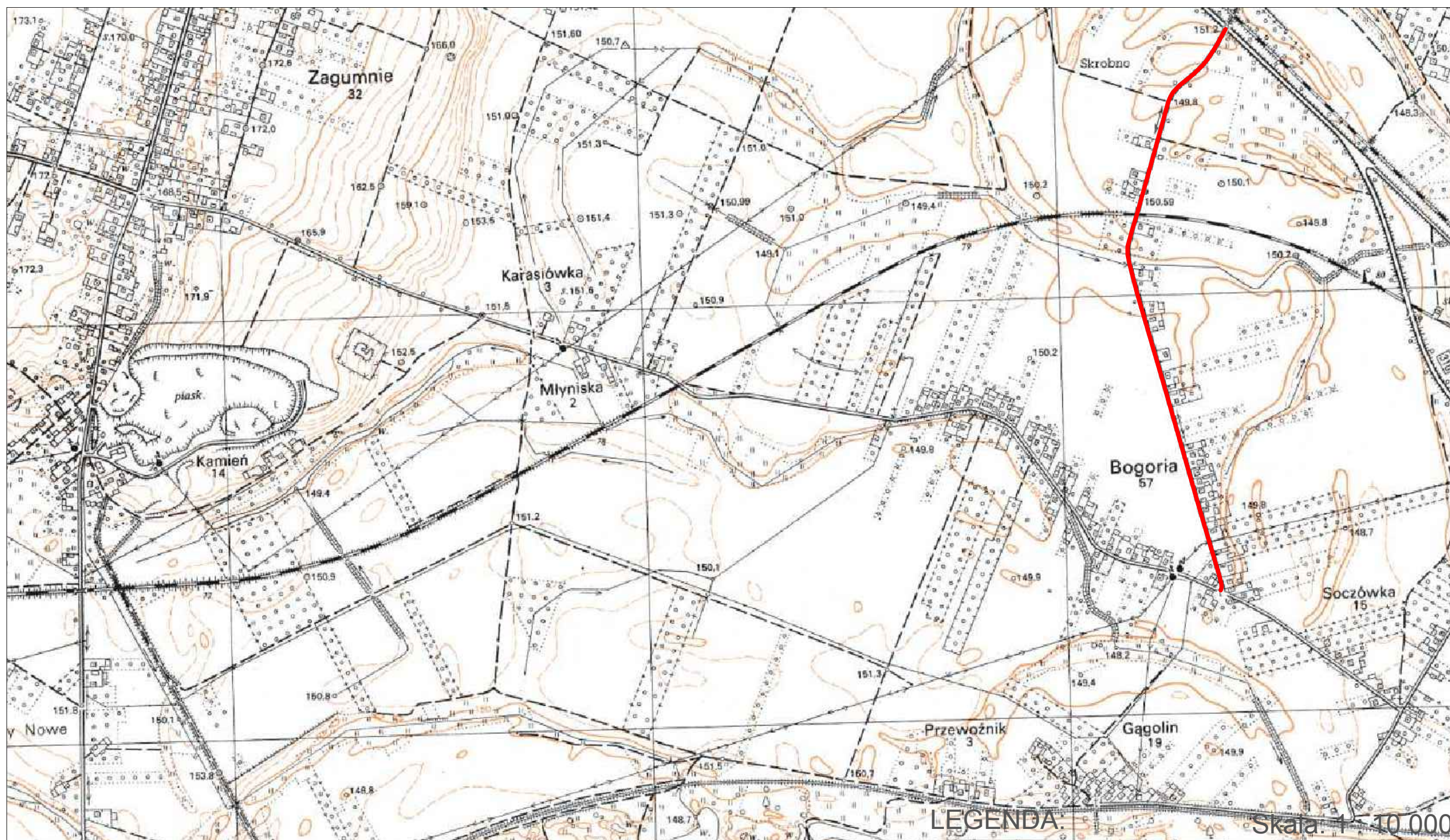
LEGENDA:

 Przebieg drogi Świniary Nowe - Wał Wisły
Załącznik Nr 3 do Uchwały Nr XIX/112/2020
Rady Gminy Łoniów z dnia 29.10.2020 roku

Skala: 1 : 10 000



LEGENDA: Skala: 1 : 10 000
— Przebieg drogi Świniary - Karasiówki - Darnów
Załącznik Nr 4 do Uchwały Nr XIX/112/2020
Rady Gminy Łoniów z dnia 29.10.2020 roku



LEGENDA. Skala 1:10 000

— Przebieg drogi Piaseczno - Bogoria
Załącznik Nr 5 do Uchwały Nr XIX/112/2020
Rady Gminy Łonów z dnia 29.10.2020 roku

Uzasadnienie

Ustawa z dnia 21.03.1985r. o drogach publicznych (t. j. Dz. U. 2020. Poz. 470 z późn. zm) nałożyła na gminy obowiązek zaliczenia do kategorii dróg gminnych, dróg o znaczeniu lokalnym, nie zaliczonych do innych kategorii, a stanowiących uzupełniającą sieć dróg, z której może korzystać każdy, zgodnie z jej przeznaczeniem, z ograniczeniami i wyjątkami określonymi w tej ustawie lub innych przepisach szczególnych.

Za drogę w rozumieniu przepisów ustawy o drogach publicznych ustawodawca uznał wydzielony pas terenu, przeznaczony do ruchu lub postoju pojazdów oraz ruch pieszych, wraz z leżącymi w jego ciągu obiektami inżynierskimi, placami, zatokami postojowymi oraz znajdującymi się wydzielonymi w pasie terenu chodnikami, ścieżkami rowerowymi, drogami zbiorczymi, drzewami i krzewami oraz urządzeniami technicznymi związanymi z prowadzeniem i zabezpieczeniem ruchu.

Atrybutami drogi publicznej są zatem następujące elementy, które muszą zaistnieć łącznie:

- wydzielona część powierzchni ziemskiej spełniająca funkcję drogi,
- zaliczenie do jednej z kategorii dróg publicznych,
- powszechny dostęp, ograniczony tylko przepisami prawa.

Ze względu na funkcję pełnione w sieci drogowej drogi publiczne dzielą się na następujące kategorie:

- drogi krajowe,
- drogi wojewódzkie,
- drogi powiatowe,
- drogi gminne.